



MINISTERSTVO  
PRO MÍSTNÍ  
ROZVOJ ČR

OBCEPRO  
PROGRAM ROZVOJE OBCE

# Program rozvoje obce Horní Bradlo

Na období od 2016 do 2025

**na období od 2016 do 2025**



# Na období od 2016 do 2025

## Úvod

Předkládaný dokument, program obnovy vesnice, je důležitým dokumentem, jehož úkolem je sjednotit pohled na celkový rozvoj obce. Dokument stanovuje dlouhodobé cíle a priority obce, které jsou dále rozpracovány na konkrétní návrhy a opatření, pomocí nichž budou realizovány. Dokument je rozdělen na dvě hlavní části - analytickou a návrhovou.

V první části (analytická část) dokumentu je podrobně popsána minulost a současnost obce Horní Bradlo a je rozdělena do sedmi základních kapitol. První kapitola je věnovaná území obce, druhá obyvatelstvu obce, následuje hospodaření obce, infrastruktura, vybavenost obce, životní prostředí a poslední část se týká správy obce. Výstupy z analytické části jsou využity jako podklad pro návrhovou část Strategického plánu rozvoje obce Horní Bradlo pro období 2016 - 2025.

Druhá část (návrhová část) specifikuje dlouhodobé cíle obce. Dlouhodobé cíle obce jsou zde rozvedeny na nižší úrovně, s konkrétními akcemi, pomocí kterých se budou naplňovat.

Dokument byl vytvořen studenty 5. ročníku magisterského studia Univerzity Pardubice ve spolupráci se starostou obce Horní Bradlo. Program obnovy vesnice se začal tvořit v roce 2014, kdy se sbírala data související s analytickou částí dokumentu.

## Na období od 2016 do 2025

### A. ANALYTICKÁ ČÁST

#### A.1 Charakteristika obce

##### 1. Území

Obec Horní Bradlo leží v chráněné krajinné oblasti Železné hory, v nadmořské výšce 520 m. Řeka Chrudimka rozděluje obec na dvě místní části - na levém břehu nazývanou Horní a na pravém břehu Dolní Bradlo. K obci patří osada Travná, Javorné, Vršov, Lipka a Velká Střítež.

#### Katastrální velikost obce a rozdělení ploch obce

POLOŽKA [ha]	2001	2002	2003	2004	2005	2006	2007
<b>Celková výměra</b>	2 032,68	2 032,68	2 032,68	2 032,68	2 032,68	2 032,77	2 032,78
<b>Zemědělská půda</b>	718,14	718,19	718,18	717,94	717,93	718,03	717,97
z toho: orná	324,38	324,38	324,38	324,38	324,38	324,38	324,37
z toho: zahrady	19,54	19,58	19,57	19,6	19,6	19,69	19,68
z toho: sady	4,45	4,45	4,45	4,45	4,45	4,45	4,45
z toho: chmelnice	-	-	-	-	-	-	-
z toho: vinice	-	-	-	-	-	-	-
z toho: louky	369,77	369,78	369,78	369,51	369,5	369,51	369,47
<b>Lesní půda</b>	1 205,14	1 205,11	1 205,11	1 205,33	1 205,33	1 205,33	1 205,33
<b>Vodní plochy</b>	17,24	17,24	17,24	17,24	17,24	17,24	17,24
<b>Zastavěné plochy</b>	18,09	18,07	18,08	18,08	18,09	18,09	18,16
<b>Ostatní plochy</b>	74,06	74,08	74,08	74,09	74,09	74,09	74,09

POLOŽKA [ha]	2008	2009	2010	2011	2012	2013
<b>Celková výměra</b>	2 032,78	2 032,78	2 032,79	2 032,79	2 032,78	2 033,35
<b>Zemědělská půda</b>	717,99	717,21	714,62	714,59	713,45	712,02
z toho: orná	324,37	323,63	323,63	323,63	323,63	323,59
z toho: zahrady	19,7	19,7	19,7	19,69	19,69	19,81
z toho: sady	4,45	4,45	4,45	4,45	4,45	4,41
z toho: chmelnice	-	-	-	-	-	-
z toho: vinice	-	-	-	-	-	-
z toho: louky	369,47	369,43	366,84	366,82	365,68	364,21
<b>Lesní půda</b>	1 205,33	1 206,31	1 206,31	1 206,30	1 207,19	1 207,49
<b>Vodní plochy</b>	17,24	17,24	17,24	17,24	17,24	17,43
<b>Zastavěné plochy</b>	18,14	18,13	18,14	18,04	18,01	18,04
<b>Ostatní plochy</b>	74,09	73,9	76,48	76,62	76,89	78,37

## 2. Obyvatelstvo

Sociodemografická struktura obyvatel obce obsahuje vyhodnocení obyvatel obce dle jejich postavení a role ze sociálně demografických, demografických, profesních, sociálních, kulturních a dalších aspektů. Vybrané ukazatele mají za cíl identifikovat nejdůležitější jevy a charakteristiky struktury obyvatel, jež se odrážejí v kvalitě života a promítají se v oblasti sociální koheze: demografická, vzdělanostní, sociální, socioekonomická struktura obyvatel, zaměstnanost, nezaměstnanost. Jako základní ukazatel byl zvolen vývoj počtu obyvatel, doplněný o relativní migrační saldo. Struktura obyvatel z hlediska věku je podchycena věkovým indexem (index stáří) a průměrným věkem.

### Vývoj celkového počtu obyvatel

Vývoj počtu obyvatel vypovídá o vývoji obytné funkce obce a vzhledem k jeho charakteru a podmíněnostem vývoje počtu obyvatel (věková struktura, zdravotní stav, přirozená měna, atraktivita bydlení, dostupnost bydlení) ho lze považovat za jeden z nosných indikátorů sociálního pilíře.

#### Vývoj počtu obyvatel v obci Horní Bradlo

<b>Stav k 31. 12.</b>	<b>2004</b>	<b>2005</b>	<b>2006</b>	<b>2007</b>	<b>2008</b>
<b>Počet obyvatel</b>	463	456	452	458	463
<b>Procentuální přírůstek</b>	-	- 1,52 %	- 0,88 %	1,33 %	1,08 %
<b>Celkový přírůstek</b>	-	-7	-4	6	5
<b>Střední stav obyvatel</b>	-	460	454	455	461
<b>Index změny počtu obyvatel</b>	-	0,984	0,991	1,013	1,010
<b>Stav k 31. 12.</b>	<b>2009</b>	<b>2010</b>	<b>2011</b>	<b>2012</b>	<b>2013</b>
<b>Počet obyvatel</b>	469	464	473	466	467
<b>Procentuální přírůstek</b>	1,29 %	- 1,07 %	1,92 %	- 1,48 %	0,21 %
<b>Celkový přírůstek</b>	6	-5	9	-7	1
<b>Střední stav obyvatel</b>	466	469	469	470	467
<b>Index změny počtu obyvatel</b>	0,987	0,989	1,019	0,985	1,002

Počet obyvatel obce Horní Bradlo se pohybuje v rozmezí 454 – 473. Podle počtu obyvatel je Bradlo malá obec. Přírůstek / úbytek obyvatel se stále dokola střídá. Z tohoto jevu můžeme usoudit, že obec slouží jako usedlost pro starší obyvatele. Při pohledu na mapu je patrné, že v blízkosti obce není žádná velká obec, proto se sem mladí lidé moc nestěhují. Ve sledovaném období došlo ke zvýšení počtu obyvatel z 463 na 467.

## Na období od 2016 do 2025

### Vývoj počtu obyvatel za 10 let

<b>OBEC Horní Bradlo</b>	<b>2004</b>	<b>2013</b>
Počet obyvatel	464	467
Procentuální přírůstek	0,64 %	
Celkový přírůstek	3	
Střední stav obyvatel	465,5	
Index změny počtu obyvatel	1,065	

Počet obyvatel v obci Horní Bradlo má kolísavou tendenci. Od počátku sledovaného období se počet obyvatel snižoval a poté rostl a to vždy zhruba o jeden procentní bod.

### Srovnání s Pardubickým krajem:

#### Vývoj počtu obyvatel Pardubického kraje

<b>Rok</b>	<b>2004</b>	<b>2005</b>	<b>2006</b>	<b>2007</b>	<b>2008</b>
Počet obyvatel	505 285	506 024	507 751	511 400	515 185
Procentuální přírůstek	-	0,15%	0,34%	0,72%	0,74%
Celkový přírůstek	-	739	1 727	3 649	3 785
Střední stav obyvatel	505 193	505 553	506 808	508 921	513 703
Index změny počtu obyvatel	-	1,001	1,003	1,007	1,007

<b>Rok</b>	<b>2009</b>	<b>2010</b>	<b>2011</b>	<b>2012</b>	<b>2013</b>
Počet obyvatel	516 329	517 164	516 411	516 440	515 985
Procentuální přírůstek	0,22%	0,16%	-0,15%	0,01%	-0,09%
Celkový přírůstek	1144	835	- 753	29	-455
Střední stav obyvatel	515 868	516 776	516 260	516 409	515 781
Index změny počtu obyvatel	1,002	1,002	0,999	1,000	0,999

## Na období od 2016 do 2025

### Relativní saldo migrace

= tj. saldo migrace (počet přistěhovalých-počet vystěhovalých) na 1000 obyvatel středního stavu.

#### Relativní saldo migrace v obci Horní Bradlo

Rok	2004	2005	2006	2007	2008
Počet vystěhovalých	4	10	8	16	20
Počet přistěhovalých	9	12	7	10	8
Střední stav obyvatel	-	459,5	454	455	460,5
Saldo migrace	5	2	-1	-6	-12
Relativní migrační saldo	-	4,35	- 2,20	-13,19	- 26,06

Rok	2009	2010	2011	2012	2013
Počet vystěhovalých	15	12	14	6	7
Počet přistěhovalých	7	11	3	10	6
Střední stav obyvatel	466	468,5	470,5	469,5	467
Saldo migrace	-8	-1	-11	4	-1
Relativní migrační saldo	-17,17	-2,13	-23,38	8,52	-2,14

Migrační přírůstek je projevem atraktivity obce, která je ovlivňována různými faktory: cenovou dostupností, atraktivitou a kvalitou prostředí, pobídkami pro migranty ze strany obce či developerů. Zejména je nutné zvýšit pozornost u extrémních hodnot dlouhodobých negativních migračních sald i výrazných migračních přírůstků. Migrační ztráta obce není cílovým stavem a signalizuje negativní jevy. Je nutné hledat příčiny, které vedou k vystěhovávání obyvatel. I nárůst počtu obyvatel může s sebou nést určité negativní projevy, a to například výrazné narušení komunit, růst finančních nákladů na provoz obce atd. Vysoké hodnoty kladných migračních sald jsou jedním z typických projevů suburbanizačního rozvoje. V tomto případě další ukazatelé mohou vykazovat příznivé hodnoty (např. věkové indexy, bytový fond), i když dostupnost klíčových služeb nemusí být na dostatečné úrovni. Je nutné respektovat při hodnocení toho indikátoru populační velikost obce i jeho prostorovou lokalizaci ve vztahu k silným regionálním střediskům.

Roční saldo migrace v obci Horní Bradlo bylo v monitorovaném období spíše záporné. Tato skutečnost je ovlivněna především tím, že se mladí lidé často stěhují kvůli studiu či práci do větších měst. I proto je míra nezaměstnanosti v obci, v porovnání s Pardubickým krajem resp. Českou republikou, velmi vysoká.

## Věková, vzdělanostní, sociální a socioekonomická struktura obyvatelstva

**Index stáří** vypovídá o poměru složky poproduktivní a předproduktivní a velmi dobře může být alarmujícím indikátorem nepříznivé věkové struktury obce.

**Index stáří v obci Horní Bradlo**

ROK	2001	2011	
Počet obyvatel (0-14 let)	49	51	
Počet obyvatel (65+ let)	100	77	
Index stáří	2,04	1,51	

*Při hodnocení je nutné zohlednit hodnoty ve vazbě na velikostní kategorie obce, neboť u populačně malých sídel může docházet k výraznému zkreslení. V případě nepříznivých hodnot je účelné sledovat též předcházející vývoj indexu, vývoj počtu obyvatel a vývoj migračního salda, neboť migrace výrazně a pružně reaguje na změnu podmínek prostředí. Je vhodné sledovat vývoj indexů v čase a s porovnáním hodnot s nadřazenou územní jednotkou.*

V porovnání s Pardubickým krajem je zřejmé, že obec Horní Bradlo má vyšší index stáří. Ve sledovaném období (tedy od roku 2004 do roku 2012) vykazuje Pardubický kraj po celou tuto dobu rostoucí hodnoty indexu. Naopak obec Horní Bradlo zaznamenala snížení indexu stáří. Z dvou obyvatel starších 65 let na jedno dítě ve věku do 14ti let se index snížil na jednoho obyvatele a půl staršího 65ti let vůči dětem do 14ti let.

**Průměrný věk** vypovídá o rozložení populace dle věku, představuje průměrný dokončený věk vážený počtem osob v dané věkové kategorii, a tudíž komplexněji vypovídá o věkové struktuře obce. *Je vhodné jej sledovat zároveň s věkovými indexy a ve srovnání s průměrným věkem nadřazené územní jednotky.*

Podle sčítání domů lidu a bytů byl v roce 2011 průměrný věk obyvatelky obce Horní Bradlo 45,4 let. Muži v této obci mají nižší průměrný věk a to 43,3 let. Rozdíly nejsou nikterak velké. Pro rok 2001, kdy proběhlo na území České republiky první sčítání, nejsou data týkající se průměrného věku obyvatel zveřejněna.



## Na období od 2016 do 2025

### **Občanské vybavení obce**

V obci Horní Bradlo se nacházejí upravená veřejná prostranství, dětská hřiště, včetně veřejně přístupných hřišť, prodejny potravin, zastávky veřejné dopravy i nádoby na separovaný odpad. Obec je zřizovatelem mateřské a základní školy s 1. - 5.ročníkem. U školy bylo vybudováno dětské hřiště s herními prvky. Základní lékařská péče - všeobecný lékař, dětský lékař, stomatolog – není v obci zajištěna. Obyvatelé musejí proto dojíždět 7 km do městyse Trhová Kamenice. V letních měsících provozuje obec kino. Jeho kapacita je 120 míst. V roce 2014 navštívilo kino průměrně 70 diváků. Místní hospůdka a sezonní stánek poskytují občerstvení obyvatelům obce i turistům.

V obci Horní Bradlo není žádné zařízení sociální péče, které by mohli využívat starší občané. Obědy, které rozváží sociální služba, byly z důvodu malého zájmu obyvatel obce zrušeny. Obyvatelé obce mohou využít služeb pošty, která se nachází v budově obecního úřadu.

Dopravní obslužnost je dostatečná. Obyvatelé využívají veřejnou autobusovou dopravu k cestám hlavně za lékaři, nákupy, za vyřizování osobních záležitostí na úřadech a do škol v Trhové Kamenici, Hlinsku, Chrudimi, Pardubicích a Chotěboři. Obec nemá vlakovou dopravu. Nejbližší železniční stanice je v Hlinsku.

Horní Bradlo je vyhledávanou rekreační oblastí. Nachází se zde sportovně rekreační areál TESLA, kde je návštěvníkům k dispozici ubytování v chatkách, dřevěných srubech nebo v ubytovně a mohou zde využít i přírodní nebo vyhřívané koupaliště a řadu sportovišť. Další rekreační objekt Oáza Srdce poskytuje ubytování v nově opravené budově. V letní sezoně se průměrná návštěvnost pohybuje okolo 1500 návštěvníků za měsíc.

### **Zájmové spolky**

V obci Horní Bradlo byl v roce 1903 založen tělovýchovný spolek Sokol. Pro potřeby Sokola byla v roce 1934 postavena nová sokolovna. V roce 1932 byl při jednotě sokolské založen fotbalový klub. Nové fotbalové hřiště, které je dodnes využíváno, bylo vybudováno roce 1960. V roce 1990 byla uvedena do provozu nová tělocvična s potřebným zázemím. Slouží nejen ke sportování, ale i k pořádání kulturních akcí. U tělocvičny je nově vybudované multifunkční hřiště.

V současné době má TJ 60 dospělých členů a 15 členů do osmnácti let. Ve fotbalové soutěži má Horní Bradlo zástupce v seniorské kategorii, hrající 3. třídu okresní soutěže. Fotbalový tým zřizuje mladší přípravku. Mladší žáci hrají společně s týmem z Trhové Kamenice. Dalším spolkem v obci je sbor dobrovolných hasičů kategorie JPO III. Celkový počet registrovaných hasičů je 36. V každé místní části obce se nachází hasičská zbrojnice. Všechny zbrojnice jsou ve vlastnictví obce. Posledním dobrovolným spolkem v obci je spolek myslivců, ve kterém je přihlášeno 24 členů.

Obec nezřizuje pro starší obyvatele vzdělávací ani zájmové kurzy.

### **Kulturní akce**

Obec Horní Bradlo velmi dbá na přátelská setkávání občanů a široké veřejnosti. Z tohoto důvodu pořádá každoročně mnoho kulturních akcí. Mezi nejvýznamnější patří maškarní průvod zakončený maškarním plesem, myslivecký ples, společenský ples, dětský karneval, pálení čarodějnic, dětský den, fotbalový memoriál, vánoční jarmark, letní kino, posezení seniorů, zájezdy do divadla a výstava obrazů.

## **Informování občanů**

Informování občanů žijících na území obce probíhá standardními metodami. Obecní úřad využívá úřední desku, své internetové stránky, obecní rozhlas a jednou ročně vydává obecní zpravodaj.

## **Problematika menšin v obci**

V obci Horní Bradlo se nevyskytují problematické skupiny občanů. Nežije zde žádný zástupce národnostní menšiny. V obci se nenachází lokalita sociálně vyloučených obyvatel. Obec nemá problémy s kriminalitou. Menší rozmišky jsou řešeny pouhou dohodou, problematičtější případy se řeší ve správním řízení.

## **3. Hospodářství**

### **Počet podnikatelů v obci (rok 2013)**

V obci Horní Bradlo byl ke konci roku 2013 počet podnikatelů 75.

### **Počet podnikatelů na 1000 obyvatel (rok 2013)**

$$(75/468)*1000 = 160$$

Obec se vyznačuje relativně dostatečnou podnikatelskou základnou. Nejvíce převládají činnosti v rámci zemědělství, lesnictví a stavebnictví.

## **Struktura podniků dle počtu zaměstnanců**

Struktura podniků je vzhledem k velikosti obce adekvátní, převažují podnikající fyzické osoby, což vytváří dostatečnou základnu pro výběr sdílených daní do rozpočtu obce. Jeden podnik s počtem zaměstnanců v rozmezí 50 – 249 je brán jako dominantní (ve srovnání s počtem podnikatelských subjektů). Ale rozhodně je to velmi významný zaměstnavatel ve smyslu ohrožení ekonomiky obce v případě, že by se dostal do ekonomických problémů.

Počet subjektů bez zaměstnanců	45
Počet subjektů s 1-9 zaměstnanci - mikropodniky	2
Počet subjektů s 10-49 zaměstnanci - malé podniky	4
Počet subjektů s 50-249 zaměstnanci - střední podniky	1
Počet subjektů s >249 zaměstnanci - velké podniky	0

## Na období od 2016 do 2025

### Vyjíždka za prací a do škol

Obec Horní Bradlo	Počet
<b>Vyjíždějí celkem</b>	<b>114</b>
<b>Vyjíždějí do škol</b>	
A. v rámci obce	7
B. do jiné obce okresu	14
C. do jiného okresu kraje	6
D. do jiného kraje	11
E. do zahraničí	-
<b>celkem</b>	<b>38</b>
<b>Vyjíždějí do zaměstnání</b>	
A. v rámci obce	24
B. do jiné obce okresu	27
C. do jiného okresu kraje	6
D. do jiného kraje	19
E. do zahraničí	-
<b>celkem</b>	<b>76</b>

### Trh práce

Míra nezaměstnanosti je komplexním společenským ukazatelem, jenž v sobě nese mnoho informací. V rámci sociálního pilíře doplňuje indikátor socioekonomické struktury obyvatel i kvality sociálního prostředí obce.

V obci Horní Bradlo míra nezaměstnanosti výrazně stoupala do roku 2011. Od tohoto roku míra nezaměstnanosti klesá k necelým 12%. Je to pravděpodobně způsobeno úbytkem volných pracovních míst v celém chrudimském okresu. Míra nezaměstnanosti v celém Pardubickém kraji v monitorovaném období měla po celou dobu kolísavou tendenci. Nejnižší míry bylo dosaženo v roce 2008. Od tohoto roku stále roste. Je to nejspíše způsobeno ekonomickou krizí, která postihla celou Českou republiku.

Registrovaná míra nezaměstnanosti	2004	2005	2006	2007	2008
Horní Bradlo %	18,5	17,3	20,2	14,8	14,4
Pardubický kraj %	8,3	8,3	7,3	5,8	5
Registrovaná míra nezaměstnanosti	2009	2010	2011	2012	2013
Horní Bradlo %	16,5	21	22,6	-	11,5
Pardubický kraj %	8	9,1	8,3	8,1	7,9

## Na období od 2016 do 2025

### 4. Infrastruktura

Obec Horní Bradlo vlastní vodovod. Kvalita vody v obci z místních vodních zdrojů je v dostatečné kvalitě. Na katastrálním území obce se nachází tři lokální zdroje pitné vody. Voda ve zdroji v Lipce mírně přesahuje limity pitné vody podle vyhlášky č. 252/2004 Sb., kterou se stanoví hygienické požadavky na pitnou a teplou vodu a četnost a rozsah kontroly pitné vody. Voda ze druhého zdroje ve Velké Stříteži tyto limity splňuje. V obci není zřízena kanalizace, funguje zde pouze kanalizace na principu dešťové kanalizace. V obci nejsou zavedeny plynové přípojky a obec tuto možnost přísunu energie domácnostem pravděpodobně nebude realizovat.

Obec je pokryta bezdrátovým připojením k internetu. Kapacita linky je na dostatečné úrovni a zabezpečuje tak plynulé připojení obyvatel k internetu. Elektrické vedení na území obce je vedeno dvěma způsoby. V místních částech Travná, Vršov a Velká Střítež je el. vedení zabudováno pod povrchem země. V ostatních částech je nadzemní elektrické vedení.

Obec zajišťuje pro občany každý týden svoz komunálního odpadu, dvakrát ročně sběr a likvidaci nebezpečného odpadu. Na území obce se nachází sběrné místo pro nefunkční elektrospotřebiče. Pro uskladňování bioodpadu byly rozmístěny velké kompostéry.

Územím obce prochází komunikace II/343, II/344 a další místní komunikace, které jsou však v havarijním stavu. Vedení obce plánuje jejich opravy. V obci je zřízen dostatečný počet parkovacích míst pro občany, ale také pro turisty a ostatní návštěvníky.

## Na období od 2016 do 2025

### 5. Vybavenost obce

<i>Téma</i>	<i>Dostupnost v obci [ano/ne]</i>	<i>Dostupnost v dojezdové vzdálenosti [min]</i>
1 veř. prostranství rekr. a obytná > 5000m <sup>2</sup>	ANO	Nelze nahradit dojezd. vzdál.
2 hřiště		
<i>dětská hřiště</i>	ANO	Nelze nahradit dojezd. vzdál.
<i>volně přístupná hřiště</i>	ANO	
3 prodejny potravin		
<i>s čerstvým ovocem a zeleninou</i>	ANO	
<i>s čerstvým pečivem</i>	ANO	
4 zastávky veřejné dopravy	ANO	Nelze nahradit dojezd. vzdál.
5 mateřské školy	ANO	
6 základní školy <sup>1</sup>	ANO	
7 zdravotní služby společně		
<i>zdrav. služby - Všeobecné lékařství</i>	NE	10
<i>zdrav. služby - Praktické zubní lékařství</i>	NE	10
<i>zdrav. služby - Pediatrie</i>	NE	10
<i>zdrav. služby - Gynekologie a porodnictví</i>	NE	10
8 nádoby na separovaný odpad		
<i>kontejnery na papír</i>	ANO	Nelze nahradit dojezdovou vzdáleností
<i>kontejnery na plasty</i>	ANO	
<i>kontejnery na sklo</i>	ANO	

Jednotlivé veřejné služby a veřejná prostranství jsou ve sledované obci buď přímo zastoupena (odpověď „ano“, anebo se v obci nenachází – odpověď „ne“). Jestliže se sledovaná služba v obci nenachází, zjišťujeme, zda se nevyskytuje v okolních obcích, které jsou dosažitelné veřejnou dopravou do 30 minut jízdy (dostupnost služby musí být zajištěna veřejnou dopravou v dostatečném rozsahu, tzn. minimálně 2x denně ve vyhovujících časech (ráno mezi 6. a 8. hodinou, odpoledne mezi 15. a 18. hodinou) a se zajištěním vratného spoje. Zjišťuje se pomocí veřejné databáze jízdních řádů.

Bližší specifikace a návštěvnost občanských spolků a zařízení je popsána v kapitole, která se zabývala obyvatelem.

## 6. Životní prostředí

### **Přítomnost zdrojů znečištění ovzduší**

Přítomnost zdrojů znečištění ovzduší signalizuje jak je kvalita ovzduší v daném sídle podle povětrnostních podmínek ovlivněna i dálkovým zdrojem znečištění, tedy který není v daném sídle, případně jej zásadně ovlivňuje. Jde o doplňující údaj zpřesňující popis místa. Jsou evidovány v mapě na Geoportálu CENIA, pokud jsou v okolí, včetně typu znečištění a množství, údaje kontinuálně sleduje pro jednotlivé zdroje ČIŽP

Smyslem tohoto hodnocení udržitelnosti prostředí je inventarizace stávajících známých zátěží prostředí a starých evidovaných ekologických zátěží. Evidenci z dostupných zdrojů lze doplnit o poznatky nebo měření obce, či města na jakékoliv úrovni.

Pokud obec, či město nemá v okolí žádnou stávající nebo starou zátěž, případně jsou tyto zátěže podchyceny a pracuje se na jejich omezení a eliminaci a je jich 0-5, pak je město či obec udržitelné/á.

Pro zátěže, které nejsou řešeny v okolí města či obce, nebo je jich více než 5 platí, že město či obec je na cestě k udržitelnosti, ale dosáhne jí v budoucnosti.

Pokud počet takových zátěží v okolí města či obce dosáhne 20ti, pak je stav města/obce z hlediska kvality a udržitelnosti života a rozvoje neudržitelný a je nutné tomu podřídit strategie města.

### **Znečištění radonem v daném místě (dle map a měření ČGS)**

Znečištění území radonem v daném místě (dle map a měření ČGS) je jednou z charakteristik ovlivňujících zdraví obyvatel a kvalitu života, včetně doby dožití. Radon ovlivňuje život z mnoha hledisek, a proto je jeho zvýšená koncentrace závažným limitem osídlení.



Přehledná mapa Rn indexu

	nízký
	střední
	vysoký

Radon je jedním z plynů, který se uvolňuje z geologického podloží, a proto také může velmi nepravidelně ovlivňovat kvalitu života. Kvalita života je ovlivněna v lokalitách a sídlech současně se zvýšeným množstvím radonu v podloží (většinou jde o území charakteristických přeměněných nebo vyvřelých hornin a jejich zlomů, např. Pluton). Radon se postupně uvolňuje jako do vody, tak do vzduchu a pokud se dostane lidské tělo k větší expozici radonem, může dojít ke zvýšenému výskytu rakoviny a

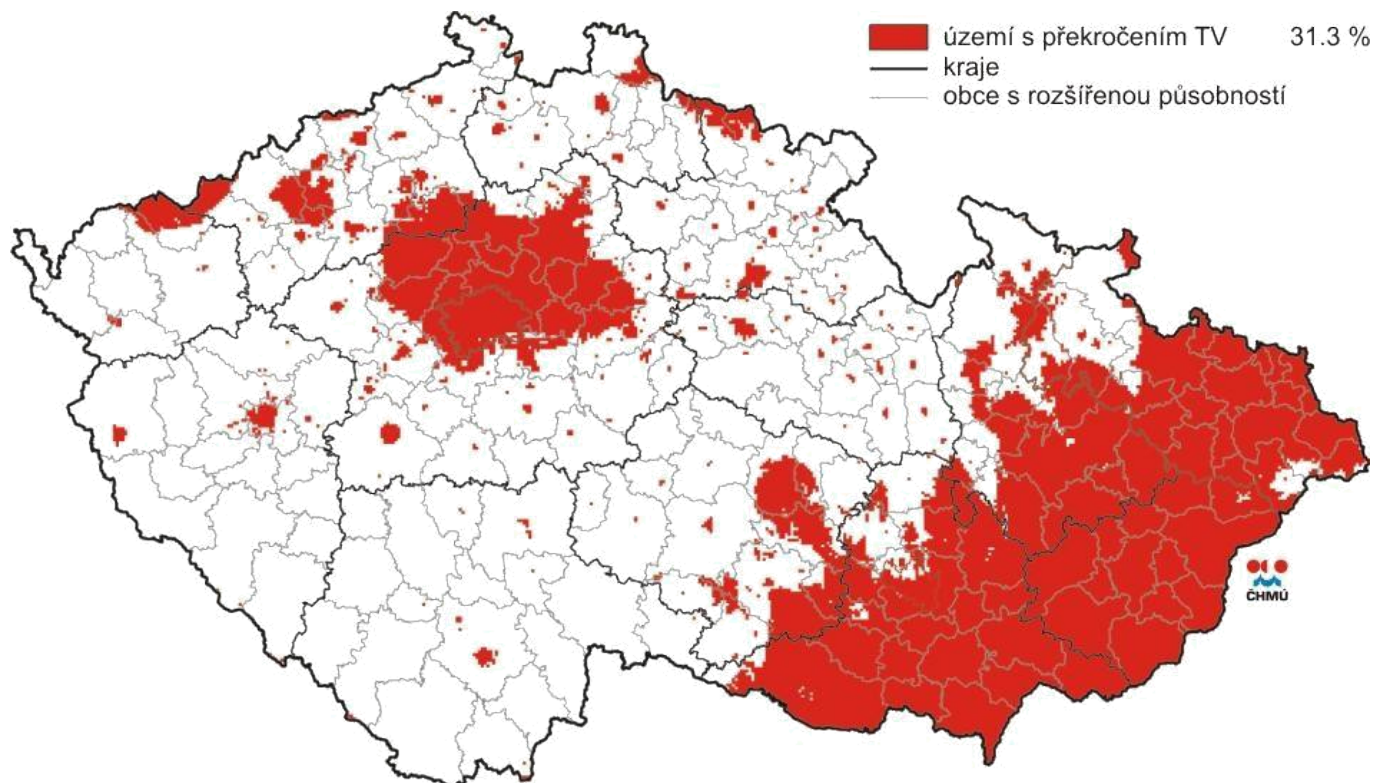
## Na období od 2016 do 2025

jiným jevům. Radonový index geologického podloží v okolí obce Horní Bradlo je na stupni číslo 2, což znamená střední zátěž.

### Zařazení do oblasti se zhoršenou kvalitou ovzduší v rámci ČR

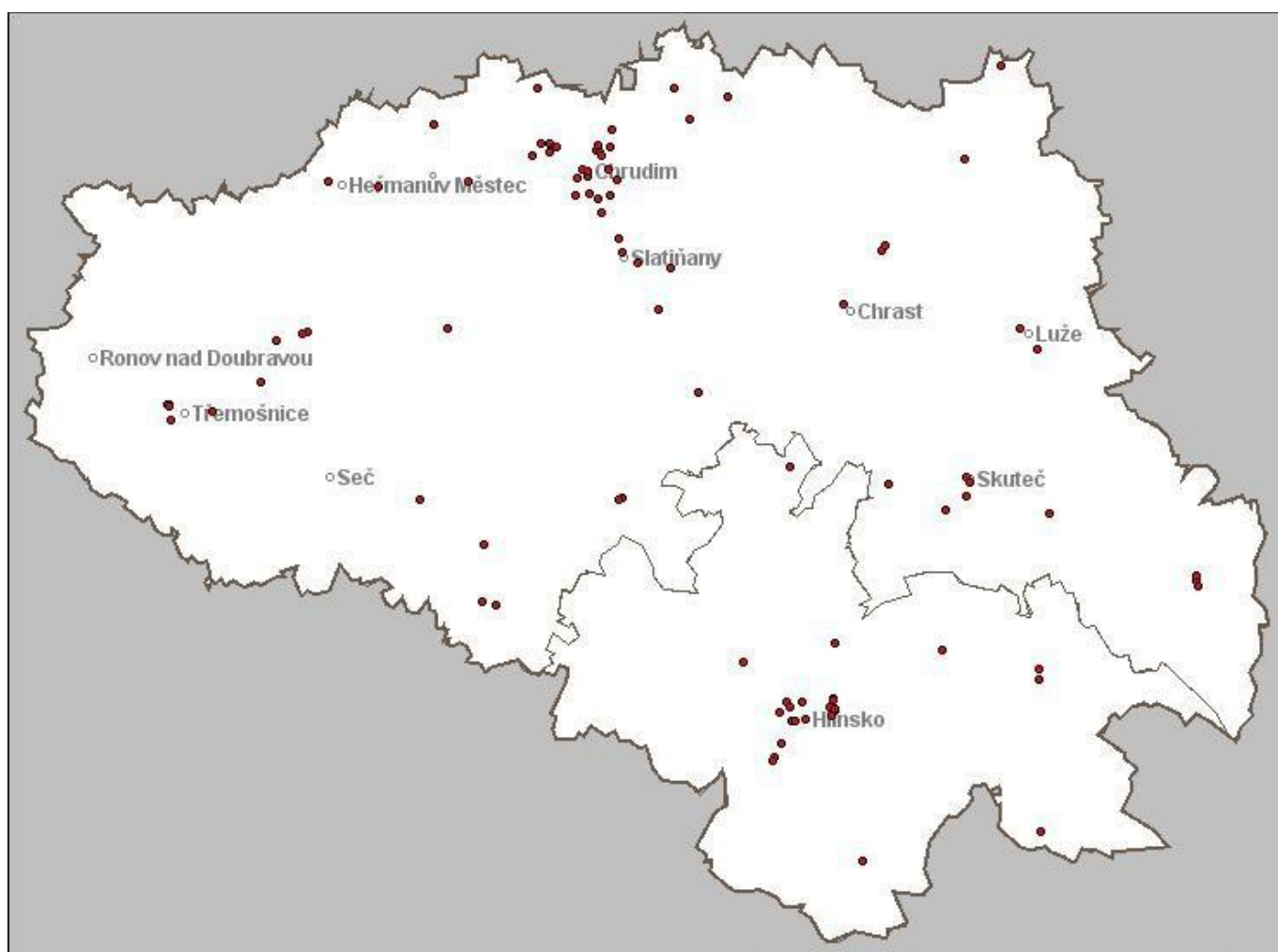
Jedná se o standardní ukazatel kvality ovzduší v rámci ČR i jednotlivých krajů, který svědčí o kvalitě života v obci v předchozím období a o jejích tendencích. Ukazatel je významně ovlivněn průběhem zimního období (čím delší zima, tím větší rozsah oblastí se zhoršeným ovzduším), je proto vhodné tento údaj zajistit od roku 2000, aby řada vypovídala o případném kolísání, či pevném začlenění do oblasti zhoršené kvality ovzduší.

Oblastí se zhoršenou kvalitou ovzduší se rozumí území v rámci zóny nebo aglomerace, kde je překročena hodnota imisního limitu pro ochranu lidského zdraví u jedné nebo více znečišťujících látek (oxid siřičitý, suspendované částice PM10, oxid dusičitý, olovo, oxid uhelnatý a benzen). Platí i pro kadmium, arsen, nikl a benzo(a)pyren. Ozon není do celkového hodnocení zahrnut z důvodu jeho překročení v celé ČR, víceméně na většině území.



## Na období od 2016 do 2025

Pardubický kraj je velmi rozmanitý. V okolí větších měst, kde je hustota osídlení vyšší, je kvalita ovzduší podstatně horší, než v okolí menších obcí. Důvodem pro to jsou především velké stacionární zdroje emisí (např. Elektrárna Opatovice, Evona, Backer Electro, apod.) a stále narůstající doprava. V blízkosti obce Horní Bradlo se nenachází významný prvek, který by znečišťoval ovzduší. Obec je proto vhodná pro starší obyvatele nebo obyvatele s různými zdravotními problémy.



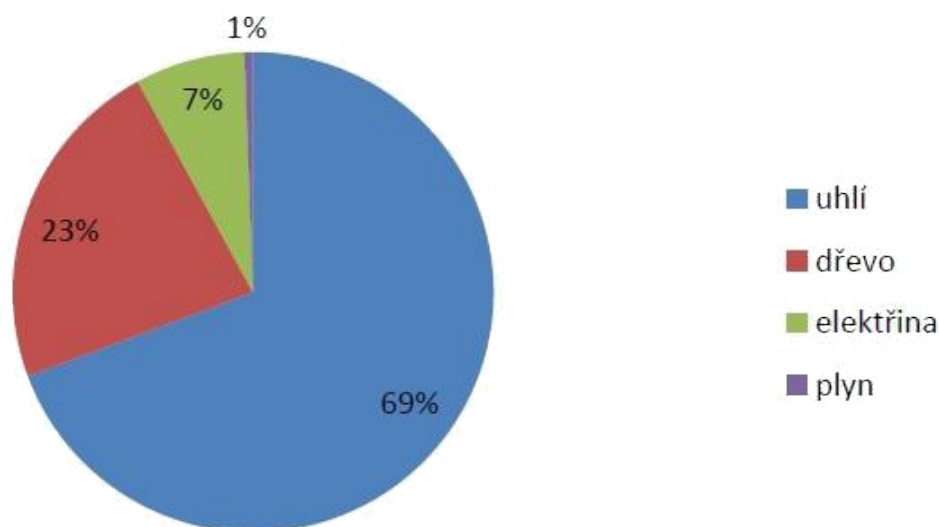




## Zacházení v obci se zdroji

V obci Horní Bradlo je nejčastějším typem vytápění právě vytápění uhlím. Využívá ho 69 % domácností. Nejméně využívaným typem vytápění je naopak vytápění plynem, se kterým se topí pouze v 1 % případů.

## Energie využívané k vytápění



## 7. Správa obce

Na území obce se nachází obecní úřad 1. stupně. Obec leží na území Pardubického kraje 35 km od statutárního města Pardubice a 22 km od bývalého okresního města Chrudim. Obecní úřad má 2 zaměstnance na hlavní pracovní poměr a dalšího zaměstnance na půl úvazku (zaměstnanec se stará o údržbu obecního úřadu a škol). Obec dále zaměstnává 2 občany na veřejně prospěšné práce.

Obec spadá do mikroregionu Železné hory a mikroregionu Hlinecko. Pro obec z této spolupráce plynou výhody při uplatňování společné strategie v oblasti cestovního ruchu a při získávání grantů a dotací. Horní Bradlo nemá žádné partnerství s obcemi za hranicemi České republiky.

## Na období od 2016 do 2025

### Hospodaření obce

V roce 2005 a 2006 byl rozpočet obce Horní Bradlo deficitní. Od roku 2007 je rozpočet přebytkový. Tato skutečnost ukazuje na hospodárné a správné zacházení s finančními prostředky. Obec pomocí přebytkových rozpočtů šetří finanční prostředky, které v následujících letech může použít na financování aktivit, zařazených do návrhové části programu obnovy vesnice. Níže uvedená tabulka odráží skutečné příjmy a výdaje obce. Ve „Třídě 4-přijaté dotace“ je vyčísleno, v jaké výši obec každoročně získává peněžní prostředky z dotačních titulů. Nejdůležitějším příjmem obce jsou daňové příjmy, za nimi následují nedaňové příjmy. Nejméně důležité, avšak nepostradatelné, jsou kapitálové příjmy.

	2004	2005	2006	2007	2008
Třída 1 -daňové příjmy	3 483,5	3 697,0	3 541,1	3 708,0	4 772,5
Třída 2 - nedaňové příjmy	2 082,4	2 049,0	2 655,4	2 966,9	2 917,9
Třída 3 - kapitálové příjmy	35,4	147,9	67,5	77,9	0,0
Třída 4 - přijaté dotace	2 058,4	281,2	221,8	291,6	309,7
<b>Příjmy celkem</b>	<b>7 659,7</b>	<b>6 175,1</b>	<b>6 485,8</b>	<b>7 044,4</b>	<b>8 000,1</b>
Třída 5 - běžné výdaje	4 900,0	2 939,0	3 039,5	3 639,4	4 122,6
Třída 6 - kapitálové výdaje	271,3	4 675,4	6 337,0	2 324,5	1 010,2
<b>Výdaje celkem</b>	<b>5 171,3</b>	<b>7 614,4</b>	<b>9 376,5</b>	<b>5 963,9</b>	<b>5 132,8</b>
Financování	2 488,4	-1 439,3	-2 890,7	1 080,5	2 867,3
	2009	2010	2011	2012	2013
Třída 1 -daňové příjmy	4 260,4	4 517,9	4 800,2	5 006,6	7 171,6
Třída 2 - nedaňové příjmy	1 568,7	2 974,2	2 707,8	2 899,1	2 514,7
Třída 3 - kapitálové příjmy	0,0	639,6	388,3	0	346,6
<b>Příjmy celkem</b>	<b>6 726,5</b>	<b>8 724,5</b>	<b>9 012,6</b>	<b>8 547,7</b>	<b>11 406,6</b>
Třída 5 - běžné výdaje	3 625,0	4 762,8	5 724,3	6 074,0	5 806,2
Třída 6 - kapitálové výdaje	1 608,6	2 478,9	1 275,4	487,6	4 048,7
<b>Výdaje celkem</b>	<b>5 233,6</b>	<b>7 241,7</b>	<b>6 999,7</b>	<b>6 561,6</b>	<b>9 854,9</b>
Financování	1 492,9	1 482,8	2 012,9	1 986,1	1 551,7

Obec Horní Bradlo pronajímá pro potřeby podnikatelů hostinec a kadeřnictví, které má ve svém vlastnictví. Nájemné hostince činí 1 300,- Kč, kadeřnictví 500,- Kč. Obec vlastní čtyři bytové jednotky, ve kterých se cena nájmu pohybuje v rozmezí 1 800,- Kč až 3 500,- Kč měsíčně. Mezi další příjmy obce spadají příjmy z pronájmu veřejných prostranství pro reklamu.

Budovy a vlastnictví obce bylo již popsáno v kapitole zabývající se obyvatelstvem v podkapitolách zájmové spolky a informování občanů.

## Na období od 2016 do 2025

### A.2 Východiska pro návrhovou část SWOT analýza

#### Silné stránky

Mateřská školka v obci  
Základní škola do 5. třídy  
Nízké životní náklady obyvatel  
Kulturní život v obci  
Blízký kontakt s přírodou  
Vysoká produktivita lesnictví a zemědělství  
Poloha obce na území CHKO Železné hory  
Unikátní prales na území obce  
Třídění odpadu v obci

#### Příležitosti

- Podpora spolupráce mezi obcemi
- Ochota občanů zapojit se do rozvoje obce
- Zvýšení nabídky sociálních a zdravotních služeb
- Vytvoření podmínek pro podnikání na území obce
- Zvýšení cestovní ruchu a potenciálu přírody
- Zvýšení nabídky služeb v oblasti cestovního ruchu

#### Slabé stránky

Chybějící sociální a zdravotní služby  
Nedostatek pracovních příležitostí  
Odliv mladého obyvatelstva  
Nedostačující úroveň služeb  
Nevytváření pracovních příležitostí  
Nedostatečná nabídka cestovního ruchu  
Dopravní dostupnost a stav dopravních cest  
Chybějící kanalizace

#### Hrozby

Stárnutí populace  
Růst nezaměstnanosti  
Odliv investorů a podnikatelů do regionů s výhodnějšími podmínkami  
Znečištění životního prostředí z okolních regionů  
Zhoršení stavu nevyhovující infrastruktury

## B. NÁVRHOVÁ ČÁST

### B.1 Strategická vize

„Ekologicky smýšlející, udržitelná obec s fungující a bezpečnou infrastrukturou, vytvářející podmínky pro kvalitní bydlení v zeleni, cestovní ruch, relaxaci a ekonomický rozvoj.“

### B.2 Programové cíle + opatření+aktivita

#### Cíl 1. Udržovat a rozvíjet infrastrukturu v obci

Opatření 1.1. Rekonstrukce a údržba dopravní infrastruktury

Opatření 1.2. Rozvoj a údržba obecního majetku

Opatření 1.3 Rozvoj sportovní infrastruktury v obci

#### Cíl 2. Rozvoj kulturního, společenského a sportovního života v obci

Opatření 2.1. Rozvoj bytové výstavby

Opatření 2.2. Rozvoj volnočasových aktivit

Opatření 2.3. Podpora kulturních a společenských aktivit

#### Cíl 3. Zlepšit stav životního prostředí v obci

Opatření 3.1. Zlepšení protipovodňové ochrany obce

Opatření 3.2. Zlepšení kvality vypouštěných odpadních vod

Opatření 3.3. Péče o veřejné prostranství

#### Cíl 4. Rozvoj cestovního ruchu

Opatření 4.1. Rozvoj naučných stezek

#### • Cíl 1. Udržovat a rozvíjet infrastrukturu v obci

Zvýšení hospodářské stability v obci, podpora zaměstnanosti a podnikatelských příležitostí, úprava místních komunikací. Průběžně sledovat možnosti získání finančních prostředků z dotačních titulů a informovat cílové skupiny. Podpora zemědělské výroby a lesního hospodářství jako nejdůležitějších prvků charakteru hospodaření v obci. Snižování napětí mezi dlouhodobě nezaměstnanými obyvateli a přispívat ke zvýšení atraktivity obce.

**Aktivita:**Hospodářská stabilita obce

Obec zdokonaluje systém hospodárné správy majetku a svých financí.

**Aktivita:**Podpora zaměstnanosti

Podpora obyvatel bez praxe, žen po mateřské dovolené, obyvatel starších 50 let a příslušníků etnických menšin.

**Aktivita:**Podpora podnikatelů

Podpora malých a středních podniků a jejich činnosti, s důrazem na kvalitu poskytovaných služeb.

## Na období od 2016 do 2025

Podpora tvorby nových pracovních pozic. Průběžné sledování dotačních titulů pro využití v oblasti podnikání.

**Aktivita:** Údržba a rekonstrukce technické a dopravní infrastruktury

Průběžné sledování dotačních titulů, týkajících se možnosti oprav a rekonstrukce technické a dopravní infrastruktury.

### **Opatření 1.1. Rekonstrukce a údržba dopravní infrastruktury**

(náklady na realizaci v tis. Kč)

Název aktivity	Důležitost	Termín realizace	Odpovědnost za realizaci	Náklady na realizaci	Zdroje financování
Oprava místní komunikace od domu č.p.28 Horní Bradlo k fotbalovému hřišti	vysoká	2016	zastupitelstvo obce	1100	dotace obec
Oprava místní komunikace na p.p.č 126/13 v k.ú. Horní Bradlo k č.p. 50 Dolní Bradlo	vysoká	2016	zastupitelstvo obce	150	dotace obec
Oprava místní komunikace ve Vršově na p. p. č. 566 v k.ú. Horní Bradlo od hlavní silnice k domu č.p. 17 Vršov – cca.220mx3,5m	vysoká	2016	zastupitelstvo obce	400	dotace obec
Umístění informačních značek v Horním Bradle na MK	střední	2017	zastupitelstvo obce	150	obec
Rekonstrukce autobusové zastávky v Horním Bradle včetně VO	vysoká	2016	zastupitelstvo obce	200	dotace obec
Údržba a provoz ZŠ a MŠ v Horním Bradle	Vysoká	průběžně	zastupitelstvo obce	dle potřeby	dotace obec

## Na období od 2016 do 2025

### Opatření 1.2. Rozvoj a údržba obecního majetku

(náklady na realizaci v tis. Kč)

Název aktivity	Důležitost	Termín realizace	Odpovědnost za realizaci	Náklady na realizaci	Zdroje financování
Zateplení a výměna vytápění obecního úřadu v Honím Bradle	střední	2018-2019	zastupitelstvo obce	7000	dotace obec
Zateplení ZŠ a MŠ v Horním Bradle	střední	2018-2019	zastupitelstvo obce	4000	dotace obec

### Opatření 1.3. Rozvoj sportovní infrastruktury v obci

(náklady na realizaci v tis. Kč)

Název aktivity	Důležitost	Termín realizace	Odpovědnost za realizaci	Náklady na realizaci	Zdroje financování
Rekonstrukce hřiště u ZŠ a MŠ Horní Bradlo	vysoká	2016	zastupitelstvo obce	400	dotace obec
Údržba víceúčelového hřiště	vysoká	průběžně	zastupitelstvo obce	dle potřeby	dotace obec

#### • Cíl 2. Rozvoj kulturního, společenského a sportovního života v obci

Zkvalitnit základní občanskou vybavenost a poskytování služeb, vytvoření vhodných podmínek pro život současných obyvatel a přilákání mladých rodin s dětmi. Zachování kulturních tradic obce. Volnočasové aktivity mají příznivý vliv na život v obci i turistický ruch a při určitých činnostech spolu splývají. Proto je zapotřebí dbát na to, jaké volnočasové aktivity jsou zamýšleny pouze pro obyvatelstvo obce a které jsou vhodné pro obojí.

**Aktivita:** Podpora aktivit občanské společnosti

Obec podporuje aktivity občanské společnosti, které působí ve prospěch všech ve veřejném prostoru a zkvalitňují život v obci.

**Aktivita:** Zkvalitnění základní občanské vybavenosti

Obec vytváří prostory pro chybějící složky základní občanské vybavenosti a využívá veřejných finančních prostředků na zvyšování kvality poskytovaných služeb.

**Aktivita:** Zachování kulturních tradic

## Na období od 2016 do 2025

Zajišťování podmínek pro společenský, kulturní a sportovní život všem skupinám generací obyvatel.

**Aktivita:** Vzdělávací a zájmové kroužky

Obec vytváří podmínky pro všechny druhy vzdělávání a podporuje další vzdělávání občanů, které vede ke zvýšení vzdělanosti a udržitelný rozvoj obce.

**Aktivita:** Výstavba, obnova a rozšíření sportovních a relaxačních ploch

Obec využívá rozvojové finanční zdroje ke spolufinancování výstavby, obnovy a rozšíření sportovních a relaxačních ploch.

### Opatření 2.1. Rozvoj bytové výstavby

(náklady na realizaci v tis. Kč)

Název aktivity	Důležitost	Termín realizace	Odpovědnost za realizaci	Náklady na realizaci	Zdroje financování
Údržba stávajících bytových jednotek	vysoká	průběžně	zastupitelstvo obce	dle potřeby	dotace obec
Výstavba nových bytových jednotek (čtyři byty)	vysoká	2017-2020	zastupitelstvo obce	5000	dotace obec
Zpracování nového územního plánu	vysoká	2016-2020	zastupitelstvo obce		dotace obec

### Opatření 2.2. Rozvoj volnočasových aktivit

(náklady na realizaci v tis. Kč)

Název aktivity	Důležitost	Termín realizace	Odpovědnost za realizaci	Náklady na realizaci	Zdroje financování
Provoz MK včetně obnovy knižního fondu	střední	průběžně	zastupitelstvo obce	60/rok	obec
Provoz kina	střední	průběžně	zastupitelstvo obce	30/rok	obec
Podpora sportovních aktivit	střední	průběžně	zastupitelstvo obce	50/rok	obec

### Opatření 2.3. Podpora kulturních a společenských aktivit



## Na období od 2016 do 2025

(náklady na realizaci v tis. Kč)

Název aktivity	Důležitost	Termín realizace	Odpovědnost za realizaci	Náklady na realizaci	Zdroje financování
Pořádání vítání občánků	vysoká	průběžně *	zastupitelstvo obce	*	obec
Blahopřání k životním jubileím	vysoká	průběžně *	zastupitelstvo obce	*	obec
Zajištění divadelního představení	střední	průběžně 1 x ročně	zastupitelstvo obce	10/rok	obec
Zajištění plesu	střední	průběžně 1 x ročně	zastupitelstvo obce	dle potřeby	obec
Pořádání dětského dne a dětského karnevalu	střední	průběžně 1 x ročně	zastupitelstvo obce	dle potřeby	obec

\* termín a náklady na realizaci v závislost na počtu narozených dětí a počtu životních jubilentů

### Cíl 3. Zlepšit stav životního prostředí v obci

Udržení kvality životního prostředí, zachování krajinného rázu. Charakter krajiny vytváří významný potenciál pro rekreaci celoročního charakteru. Obec se rozkládá na území CHKO Železné hory, kde se nachází velké množství přírodních a kulturních památek a unikátní prales Polom. Zlepšení kvality života péčí o životní prostředí v obci a zvýšení ekologického smýšlení obyvatel.

#### **Aktivita:**Péče o krajinu a krajinný ráz

Udržení kvality životního prostředí a zachování krajinné pestrosti a rozmanitosti rostlinných a živočišných druhů.

#### **Aktivita:**Ekologické smýšlení obyvatel

Obec vzdělává, motivuje a vychovává občany k odpovědnému přístupu k životnímu prostředí.

#### **Aktivita:**Řešení vodního a odpadového hospodářství

Péče o kvalitu vodních zdrojů, vybudování kanalizace dle možností financování.

### Opatření 3.1. Zlepšení protipovodňové ochrany obce

(náklady na realizaci v tis. Kč)

Název aktivity	Důležitost	Termín realizace	Odpovědnost za realizaci	Náklady na realizaci	Zdroje financování
----------------	------------	------------------	--------------------------	----------------------	--------------------

## Na období od 2016 do 2025

Podpora výstavby suchých poldru v obci Horní Bradlo	vysoká	2018-2021	Lesy ČR	dle potřeby	dotace Lesy ČR
Údržba řeky Chrudimky	vysoká	průběžně	Povodí Labe	dle potřeby	Povodí Labe

### Opatření 3.2. Zlepšení kvality vypouštěných odpadních vod

(náklady na realizaci v tis. Kč)

Název aktivity	Důležitost	Termín realizace	Odpovědnost za realizaci	Náklady na realizaci	Zdroje financování
Podpora zlepšení kvality vypouštěných odpadních vod	vysoká	2018-2021	zastupitelstvo obce	dle potřeby	dotace obec

### Opatření 3.3. Péče o veřejné prostranství

(náklady na realizaci v tis. Kč)

Název aktivity	Důležitost	Termín realizace	Odpovědnost za realizaci	Náklady na realizaci	Zdroje financování
Péče o veřejnou zeleň	vysoká	průběžně	zastupitelstvo obce	dle potřeby	obec
Obnova zeleně a oprava plotu u pomníku padlých během druhé světové války v Dolním Bradle	střední	2017-2020	zastupitelstvo obce	dle potřeby	dotace obec

## Cíl 4. Rozvoj cestovního ruchu

Zkvalitnění a rozšíření nabídky v oblasti cestovního ruchu a turistiky. Navýšení počtu turistů a zájmových kolektivů (škol, spolků, apod.), využívajících služby na území obce Horní Bradlo. Zvýšení dodatečných příjmů obci. Poloha obce poskytuje obrovský potenciál v oblasti cestovního ruchu. V okolí obce se nachází velké množství cyklostezek, které vedou k turisticky hojně navštěvované vodní nádrži Seč. Je zapotřebí zlepšit nabízené služby turistům – ubytování, stravování, péče o tematické trasy, apod.

## Na období od 2016 do 2025

**Aktivita:** Podpora výstavby a údržby cyklostezek a turistických stezek

Vybudování uceleného systému cyklostezek v rámci obce a jeho napojení na další systémy cyklistických tras.

**Aktivita:** Zlepšení propagace cestovního ruchu

Obec se zaměří na spolupráci s okolními obcemi pro zvýšení informovanosti o jednotlivých turistických atraktivitách regionu. Propagace bude prováděna formou turistických balíčků a programů, za pomoci kterých budou turisté informováni a přiváděni do obce.

### Opatření 4.1. Rozvoj naučných stezek

(náklady na realizaci v tis. Kč)

Název aktivity	Důležitost	Termín realizace	Odpovědnost za realizaci	Náklady na realizaci	Zdroje financování
Výstavba naučné stezky podél Chrudimky od domu č.p.5 v Dolním Bradle k rekreačnímu zařízení RSA-Tesla Horní Bradlo	nízká	2018-2022	zastupitelstvo obce	600	dotace obec
Výstavba naučné stezky od domu č.p. 5 v Dolním Bradle k zámku na Lipce	nízká	2018-2023	zastupitelstvo obce	400	dotace obec

Uvedené náklady na realizaci jsou poplatné době vzniku tohoto dokumentu a v době realizace mohou být odlišné v závislosti na vývoji cen, vývoji DPH, výběrovém řízení, apod.

### B.3 Podpora realizace programu

#### Vazba na vyšší strategické dokumenty

Návrhová část je v souladu s vyššími strategickými dokumenty:

1. **Strategie komunitně vedeného místního rozvoje na období 2014-2020: MAS Železnohorský region**, ze srpna 2014.

Vize MAS Železnohorský region:

„ „Živý“ region, jenž při cestě k zachování a renesanci tradičních hodnot vytváří možnosti pro hospodářský růst a vývoj občanské společnosti při zachování přírodních hodnot v duchu udržitelného rozvoje venkova.„

2. **Program rozvoje Pardubického kraje**, schválen Zastupitelstvem Pardubického kraje usnesením

## Na období od 2016 do 2025

Z/363/2011 dne 15. 12. 2011.

Vize Pardubického kraje:

Pardubický kraj – rozvojově vyrovnaný kraj s vysokou kvalitou života zohledňující potřeby místních obyvatel, stabilní a prosperující ekonomikou fungující na principech udržitelného rozvoje, zdravým životním prostředím a efektivně fungující správou svého koordinovaného území.

### **Aktualizace Programu rozvoje obce Horní Bradlo**

Program rozvoje obce Horní Bradlo bude aktualizován dle potřeby. Za aktualizaci dokumentu zodpovídá zastupitelstvo obce.

V Horním Bradle dne 4.12.2015

Jaroslav Kroutil  
místostarosta

Radislav Kumpan  
starosta